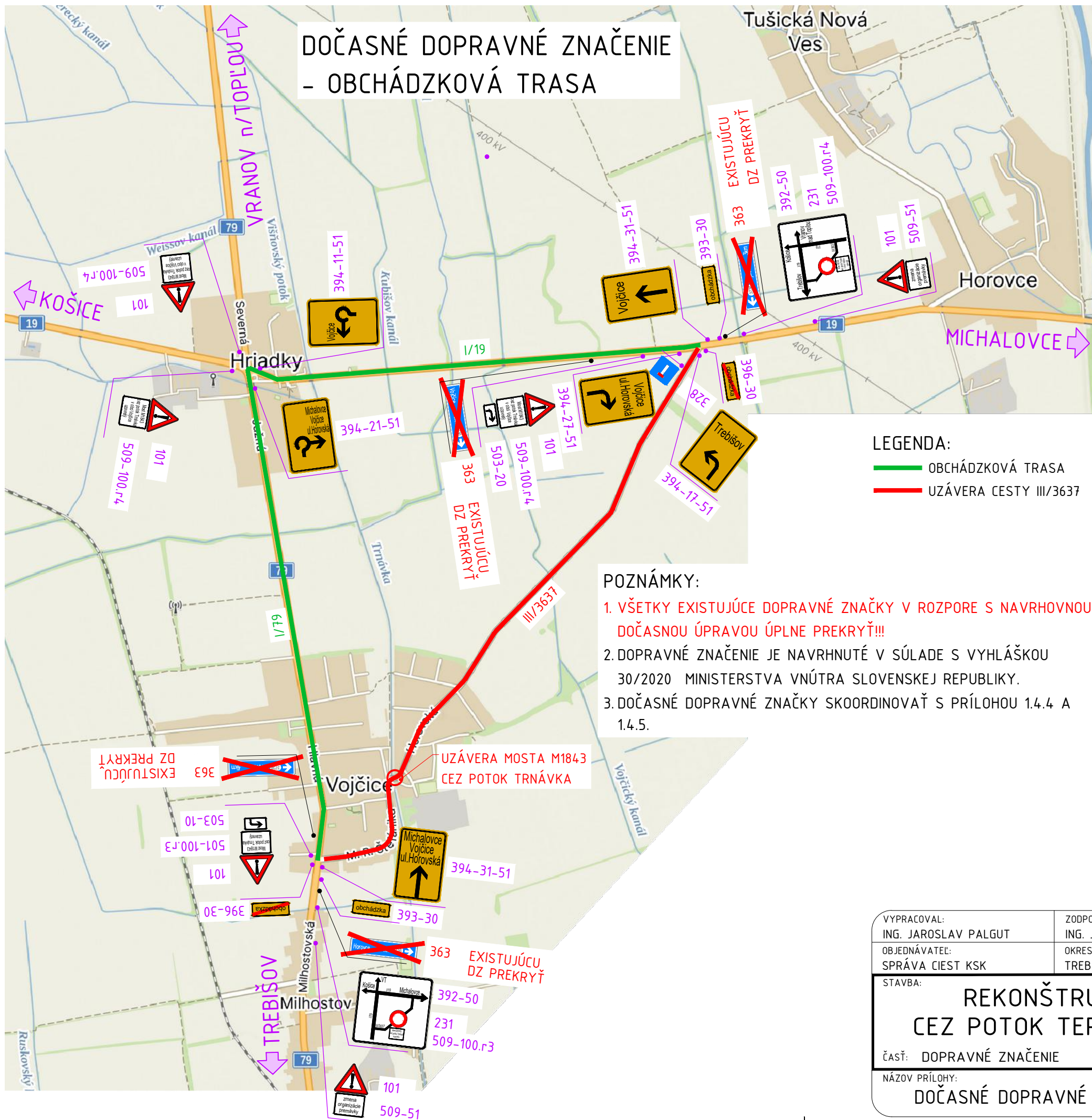


DOČASNÉ DOPRAVNÉ ZNAČENIE - OBCHÁDZKOVÁ TRASA

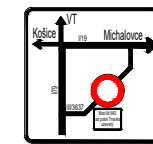


ZOZNAM ZVISLÉHO DOČASNÉHO DOPRAVNÉHO ZNAČENIA



392-50 (UZÁVIERKOVÁ PREDZVEŠŤ) - 1KS

231 (ZÁKAZ VJAZDU PRE VŠETKY VOZIDLÁ)
509-100.r4 (SPRESŇUJÚCE INFORMÁCIE: MOST M1843
CEZ POTOK TRNÁVKA V OBCI VOJČICE UZEVRETÝ)



392-50 (UZÁVIERKOVÁ PREDZVEŠŤ) - 1KS

231 (ZÁKAZ VJAZDU PRE VŠETKY VOZIDLÁ)
509-100.r3 (SPRESŇUJÚCE INFORMÁCIE: MOST M1843
CEZ POTOK TRNÁVKA UZEVRETÝ)

101 (NEBEZPEČENSTVO) - 3KS

328 (SLEPÁ CESTA) - 1KS

509-51 (SPRESŇUJÚCE INFORMÁCIE K ZNAČKE 101: ZMENA ORGANIZÁCIE PREMÁVKY) – 2KS

509-100.r4 (SPRESŇUJÚCE INFORMÁCIE: MOST M1843 CEZ
POTOK TRNÁVKA V OBCI VOJČICE UZEVRETÝ) - 3KS

503-20 (SMEROVÁ ŠÍPKA-DOL'AVA) - 1KS

394-11-51 (TABUĽOVÝ SMERNÍK NA VYZNAČENIE
OBCHÁDZKY TU DOĽAVA, SMER VOJČICE) - 1KS

394-17-51 (TABUĽOVÝ SMERNÍK NA VYZNAČENIE
OBCHÁDZKY PREDBEŽNÝ DOĽAVA, SMER TREBIŠOV) - 1KS

394-21-51 (TABUĽOVÝ SMERNÍK NA VYZNAČENIE
OBCHÁDZKY TU DODOPRAVA, SMER MICHALOVCE,
VOJČICE, ul.HOROVSKÁ) - 1KS

394-27-51 (TABUĽOVÝ SMERNÍK NA VYZNAČENIE OBCHÁDZKY
PREDBEŽNÝ DODOPRAVA, SMER VOJČICE, ul.HOROVSKÁ) - 1KS


394-31-51 (TABUĽOVÝ SMERNÍK NA VYZNAČENIE
OBCHÁDZKY PRIAMO, SMER VOJČICE) - 1KS

394-31-51 (TABUĽOVÝ SMERNÍK NA VYZNAČENIE
OBCHÁDZKY PRIAMO, SMER MICHALOVCE, VOJČICE,
UL.HOROVSKÁ) - 1KS

393-30 OHLASOVACIA TABUĽA OBCHÁDZKY - 2KS

396-30 KONIEC OBCHÁDZKY - 2KS

D.1

VYPRACOVANÉ: ING. JAROSLAV PALGUT		ZODPOVEDNÝ PROJEKTANT: ING. JAROSLAV PALGUT	KONTROLOVAL: ING. MIROSLAV VÁHOVSKÝ		
OBJEDNÁVATEĽ: SPRÁVA CIEST KSK		OKRES STAVBY; KATASTRÁLNE ÚZEMIE: TREBIŠOV; VOJČICE			
STAVBA: REKONŠTRUKCIA MOSTA M1843 CEZ POTOK TERNAVKA V OBCI VOJČICE ČASŤ: DOPRAVNÉ ZNAČENIE				STUPEŇ:	FORMÁT:
				DSPRS	2x A4
				DÁTUM:	Č. ZÁKAZKY:
				05.2024	3039-22
NÁZOV PRÍLOHY: DOČASNÉ DOPRAVNÉ ZNAČENIE, OBCHÁDZKOVÁ TRASA				MIERKA:	Č. ARCH.:
				-	216
				ČÍSLO PRÍLOHY:	ČÍSLO SÚPRAVY:
				1.4.3	